

工程测量技术


【专业基本情况】

工程测量技术专业是土建施工类专业群的组群专业之一，是学校重点建设专业，是省内开设最早、实训设备最齐全、师资最丰厚、培养模式最新颖的专业之一。工程测量技术专业依托建筑工程系平台，在智能建造、信息化测绘等方面正迎来蓬勃发展的上升期。本专业学生近两年连续获得全国、山东省测量技能大赛一等奖，特别是 2018 年获得全国高职组测量技能大赛第一名。



【培养目标】培养思想政治坚定、德技并修、德智体美劳全面发展，适应各种测绘资质企业工程测量工作岗位需要，具有爱岗敬业、精益求精、开拓创新、追求至美的职业素质，从事平面和高程控制测量、大比例尺地形测量、不动产测绘、无人机倾斜摄影测量、工程施工测量和遥感图像处理、三维模型点云测量及建模等工作能力，熟悉国家大型建设、地理国情监测、国土资源普查、卫星模拟测量、无人机测绘、智慧交通等相关内容，具备团队协作、开拓创新的高素质复合型技术技能人才。





【培养模式】

参加夏季高考、春季高考的考生，经录取后在我校3年学习，符合毕业要求颁发毕业证书，同时可取得工程测量员职业技能等级证书、建筑信息模型（BIM）职业技能等级证书等级证书，为将来的工作奠定基础。

【核心课程】

《控制测量》、《地形测量》、《不动产测绘》、《无人机倾斜摄影测量》、《工程施工测量》、《遥感》等。

【办学条件】

学院占地 1192 亩，校舍总建筑面积 31 万平方米，馆藏图书 89 万册，教学仪器设备总值约计 1.1 亿多元，学习环境幽雅，教学设备先进、办学设施一流。学生公寓被省教育厅评定为“山东省高校标准化学生公寓”。

学院拥有全站仪 150 多套，GNSS 接收机 30 多套，电子水准仪和精密光学水准仪 30 多套，并且还有世界级精密测绘仪器徕卡 TS50 全站仪和带扫描功能的徕卡 MS50 全站仪，总价值约 600 多万元。建立了水准测量、导线测量、地形测图、GNSS、工程施工测量和无人倾斜摄影测量等校内和校外实训基地，以满足工程测量专业学生实训需要。





【师资队伍】

工程测量技术专业教学团队拥有专任专任教师 9 人，其中博士 1 人，硕士 7 人，其中具有国家注册测绘师执业资格 2 人。

【教学成果】

主持建设省级精品课程《建筑工程测量》和省级精品资源库《建筑测量培训课程》两门课程； 国家十三五规划教材两本。



【技能大赛】

2016 年-2019 年连续四年获得山东省职业院校技能大赛（高职组）工程测量赛项一等奖； 2017 年-2019 年获得全国职业院校技能大赛、全国高职院校大学生测绘技能大赛和全国大学生无人机测绘技能大赛一等奖 6 项、二等奖 2 项和三等奖 1 项，其中在 2018 年全国职业院校技能大赛（高职组）工程测量赛项中获得全国第一名的好成绩。

获奖证书

证书编号: JNDS2016G349

杨仕田 丁永超 苏光壮 王金鹏:

参加 2016 年山东省职业院校技能大赛(高职组)“工程测量”
竞赛项目,荣获团体一等奖,特颁此证,以资鼓励。

参赛院校: 山东城市建设职业学院

指导教师: 徐洪峰 郑学芳



二〇一七年一月

获奖证书

证书编号: JNDS2017GX397

石文科 谢尚志 薛振 崔相进:

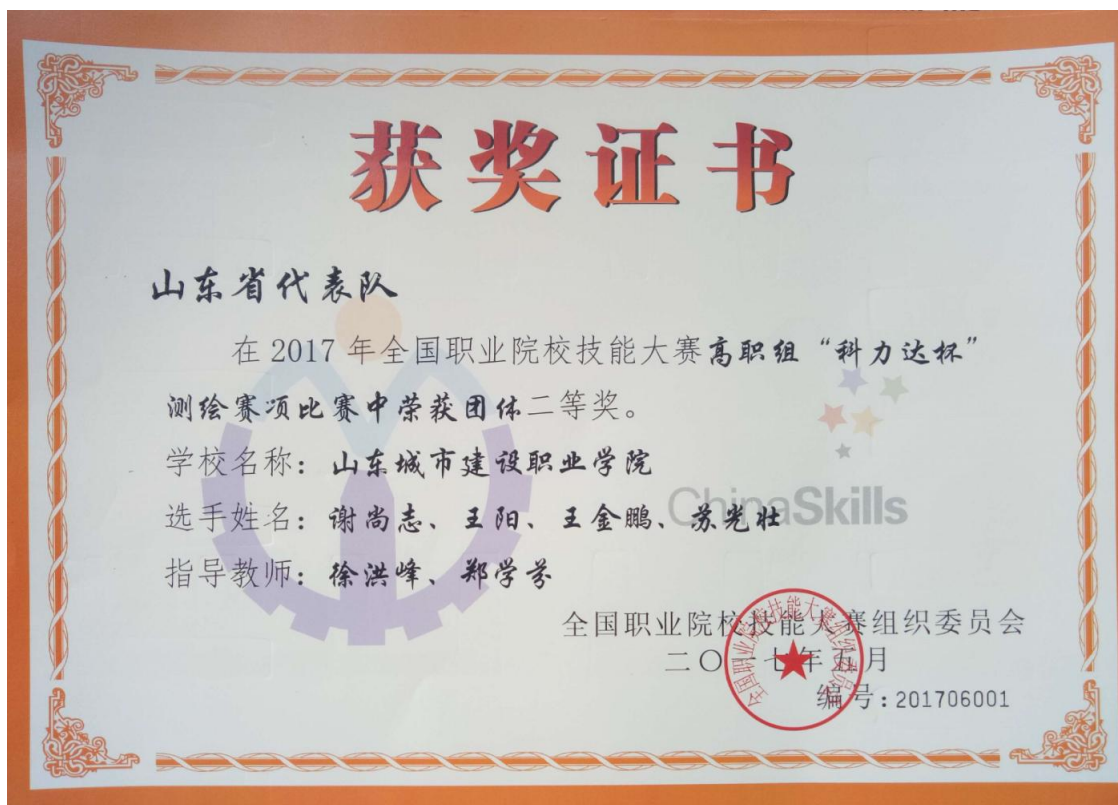
参加2017年山东省职业院校技能大赛(高职学生组)“测绘”
竞赛项目,荣获团体一等奖。特发此证,以资鼓励。

参赛院校: 山东城市建设职业学院

指导教师: 徐洪峰 郭圆



二〇一八年一月十九日



获奖证书

山东省代表队

在 2018 年全国职业院校技能大赛高职组“科力达杯”

工程测量赛项比赛中荣获团体一等奖。

学校名称：山东城市建设职业学院

选手姓名：石文科 薛振 崔相进 翟焕宇

指导教师：徐洪峰 范丽

全国职业院校技能大赛组织委员会

二〇一八年五月

编号：201813859

获奖证书

山东省代表队

在“科力达杯”2019 年全国高职院校大学生测绘技能大赛中荣获“1:500 数字测图”赛项 一等奖。

学校名称：山东城市建设职业学院

选手姓名：张振振、康帅、高群、李建伟

指导教师：徐洪峰、郑学学

全国测绘地理信息职业教育教学指导委员会

自然资源部职业技能鉴定指导中心

二〇一九年五月

获奖证书

徐洪峰 同志：

在“科力达杯”2019年全国高职院校大学生测绘技能大赛“二等水准测量”赛项中荣获优秀指导教师奖。

全国测绘地理信息职业教育教学指导委员会

自然资源部职业技能鉴定指导中心

二〇一九年五月

获奖证书

山东省 代表队

在“科力达杯”2019年全国高职院校大学生测绘技能大赛中荣获团体赛项一等奖。

学校名称：山东城市建设职业学院

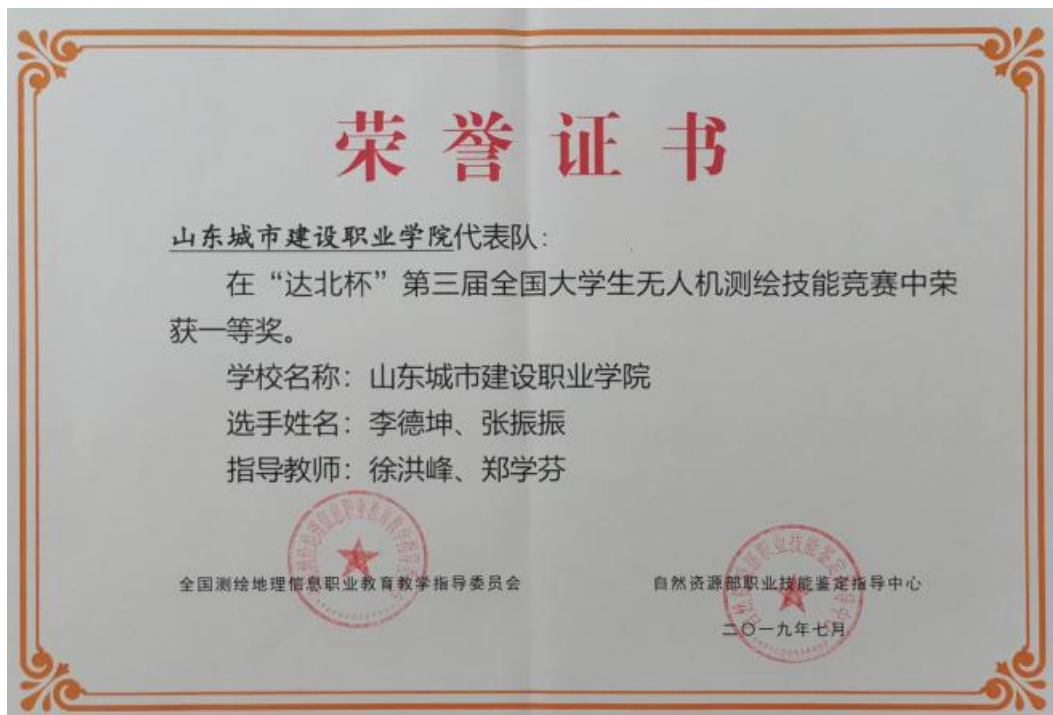
选手姓名：张振振、康帅、高群、李建伟

指导教师：徐洪峰、郑学号

全国测绘地理信息职业教育教学指导委员会

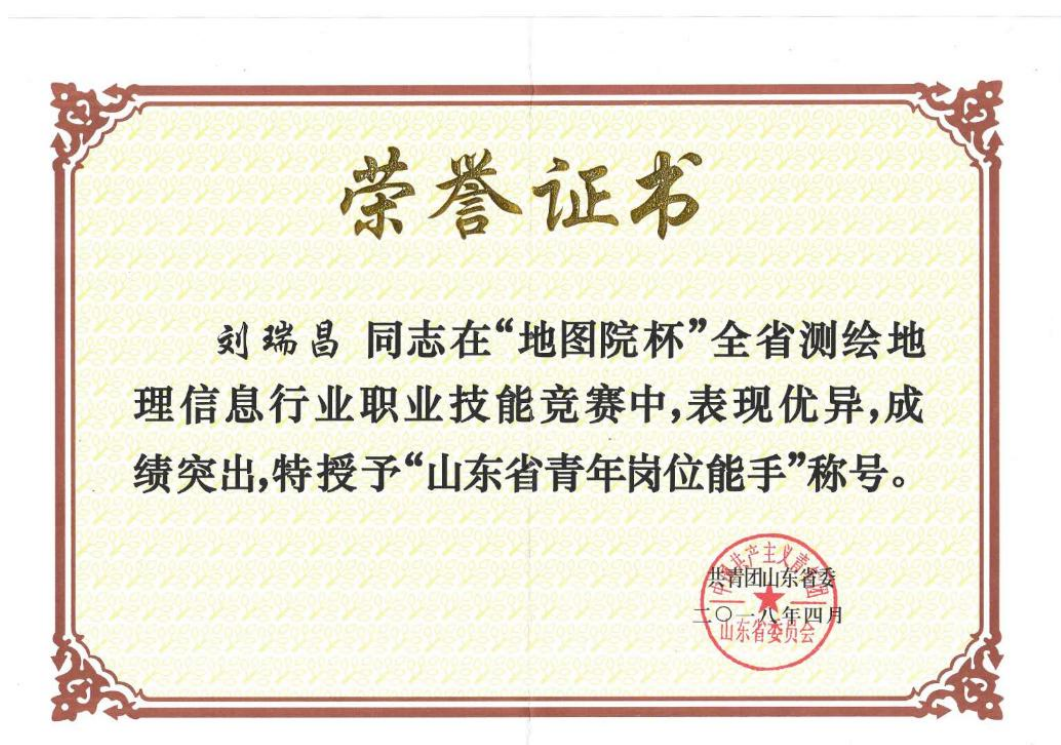
自然资源部职业技能鉴定指导中心

二〇一九年五月





【优秀毕业生】



刘瑞昌，男，2011年毕业山东城市建设职业学院工程测量技术专业。在校期间严格要求自己，在学习上做到精益求精，注重个人全面发展，不断提高自身综合素质，毕业后顺利进入济南市勘察测绘研究院从事测绘工作。多次代表

单位参加山东省测绘行业比赛获得优异成绩,2018年被共青团山东省委授予“山东省青年岗位能手”称号。

招生咨询 QQ 群: 548998261

